

УТВЕРЖДАЮ
Директор Средней школы № 22
М.В. Самарцева
«28» марта 2024 года



ПАСПОРТ
доступности объекта социальной инфраструктуры
и предоставляемых на нем услуг

№ 17

«28» марта 2024 года

1. Общие сведения об объекте

1.1. Вид (наименование) объекта: муниципальное автономное общеобразовательное учреждение «Средняя общеобразовательная школа № 22 с углубленным изучением отдельных предметов».

1.2. Полный почтовый адрес объекта: 623428 Свердловская область город Каменск-Уральский улица Кунавина, дом 7

1.3. Сведения о размещении объекта:

отдельно стоящее здание (количество этажей) 4 этажей, 5117,6 кв. м.,
часть здания _____ этаж (-а, -ей) (или на _____ этаже), _____ кв. м,
наличие прилегающего земельного участка (да/нет), да, 23890 кв. м

1.4. Год постройки здания 1974, последнего капитального ремонта 2018.

1.5. Дата предстоящих плановых ремонтных работ:
текущего 2024 г., капитального _____ - _____.

1.6. Сведения об организации, расположенной на объекте:

1.6.1. Наименование организации, расположенной на объекте: полное наименование (по учредительным документам): муниципальное бюджетное общеобразовательное учреждение «Средняя общеобразовательная школа № 22 с углубленным изучением отдельных предметов».
сокращенное наименование (по учредительным документам): Средняя школа № 22.

1.6.2. Юридический адрес организации, телефон, электронная почта:
623428 Свердловская область город Каменск-Уральский улица Кунавина, дом 7, 8 (3439) 32-54-39, 453204@mail.ru

1.6.3. Основание для пользования объектом (оперативное управление, аренда, собственность): оперативное управление.

1.6.4. Форма собственности объекта (государственная (федеральная, региональная), муниципальная, частная): муниципальная

1.6.5. Вышестоящая организация (наименование): Орган местного самоуправления «Управление образования Каменск-Уральского ГО».

1.6.6. Юридический адрес вышестоящей организации, телефон, электронная почта:
Свердловская обл., город Каменск-Уральский, просп. Победы, 15а, (3439) 32-21-92. mouo@kamensktel.ru

2. Характеристика деятельности организации на объекте (по обслуживанию населения)

2.1. Сфера деятельности (социальная защита, занятость, здравоохранение, культура, образование, транспорт, информация и связь, физическая культура и спорт): образование.

2.2. Категории обслуживаемого населения по возрасту (дети, взрослые, все возрастные категории): все возрастные категории.

2.3. Категории обслуживаемых инвалидов (инвалиды, передвигающиеся на креслах-колясках, инвалиды с нарушением опорно-двигательного аппарата, инвалиды с нарушением зрения, инвалиды с нарушением слуха, инвалиды с умственными нарушениями): инвалиды.

передвигающиеся на креслах-колясках, инвалиды с нарушением опорно-двигательного аппарата, инвалиды с нарушением зрения, инвалиды с нарушением слуха, инвалиды с умственными нарушениями

2.4. Виды услуг: образовательные услуги начального, основного, среднего образования.

2.5. Форма оказания услуг (на объекте, с длительным пребыванием, с проживанием, на дому, дистанционно): на объекте.

2.6. Плановая мощность:

посещаемость (количество обслуживаемых граждан в день) 8;

вместимость 781;

пропускная способность 950.

2.7. Участие в исполнении индивидуальной программы реабилитации или абилитации инвалида (ребенка-инвалида) (да/нет): нет.

3. Состояние доступности объекта и предоставляемых на нем услуг

3.1. Путь следования к объекту пассажирским транспортом (описать маршрут движения с использованием пассажирского транспорта проспект Победы остановка библиотека им. Пушкина А.С., автобус № 4, 11, 14, 16, 7,

наличие адаптированного пассажирского транспорта к объекту нет.

3.2. Путь к объекту от ближайшей остановки пассажирского транспорта:

3.2.1. Расстояние до объекта от остановки транспорта 500 метров.

3.2.2. Время движения (пешком) 7 минут.

3.2.3. Наличие выделенного от проезжей части пешеходного пути (да/нет): да.

3.2.4. Перекрестки (нерегулируемые, регулируемые, регулируемые со звуковой сигнализацией, таймером, нет): регулируемые.

3.2.5. Информация на пути следования к объекту (акустическая, тактильная, визуальная, нет): нет.

3.2.6. Перепады высоты на пути (съезды с тротуара) (нет/есть (описать)): нет.

их обустройство для инвалидов, передвигающихся на креслах-колясках (нет/есть (описать)): нет.

3.3. Организация доступности объекта и предоставляемых на нем услуг для инвалидов¹

Номер строки	Категория инвалидов (вид нарушения)	Вариант организации доступности объекта и предоставляемых на нем услуг ²
1.	Все категории инвалидов и маломобильных групп населения ³	ДУ
2.	в том числе инвалиды:	
3.	передвигающиеся на креслах-колясках	ДУ
4.	с нарушением опорно-двигательного аппарата	ДУ
5.	с нарушением зрения	ДУ
6.	с нарушением слуха	ДУ
7.	с умственными нарушениями	А

¹ С учетом СП 35-101-2001, СП 31-102-99.

² Указывается один из вариантов:

«А» (доступность всех зон и помещений (универсальная);

«Б» (специально выделенные для инвалидов участки и помещения);

«ДУ» (дополнительная помощь сотрудника, услуги на дому, дистанционно);

«Нет» (не организована доступность).

³ Указывается худший из вариантов ответа.

3.4. Состояние доступности основных структурно-функциональных зон объекта

Номер строки	Основные структурно-функциональные зоны объекта	Состояние доступности объекта для основных категорий инвалидов ⁴					
		К (для передвигающихся на креслах- колясках)	О (с нарушениями опорно- двигательного аппарата)	С (с нарушениями зрения)	Г (с нарушениями слуха)	У (с умственными нарушениями)	Для всех категорий маломобильных групп населения ⁵
1.	Территория, прилегающая к зданию (участок)	ДУ	ДУ	ДУ	ДУ	ДП	ДУ
2.	Вход (входы) в здание	ДП	ДП	ДП	ДП	ДП	ДП
3.	Путь (пути) движения внутри здания, включая пути эвакуации	ДУ	ДУ	ДУ	ДУ	ДП	ДУ
4.	Зона целевого назначения здания (целевого посещения объекта)	ДУ	ДУ	ДП	ДУ	ДП	ДУ
5.	Санитарно-гигиенические помещения	ДУ	ДУ	ДУ	ДУ	ДП	ДУ
6.	Система информации и связи (на всех зонах)	ДУ	ДУ	ДУ	ДУ	ДП	ДУ
7.	Пути движения к объекту (от остановки транспорта)	ДУ	ДУ	ДУ	ДУ	ДП	ДУ
8.	Все зоны и участки ⁵	ДУ	ДУ	ДУ	ДУ	ДП	ДУ

⁴ Указывается:

ДП – доступно полностью (доступность для всех категорий инвалидов и других маломобильных групп населения);

ДЧ – доступно частично (достигаемость мест целевого назначения для отдельных категорий инвалидов);

ДУ – доступно условно (организация помощи сотрудниками организации или иной альтернативной формы обслуживания (на дому, дистанционно, иное));

нет – недоступно (не предназначен для посещения инвалидами и другими маломобильными группами населения).

⁵ Указывается худший из вариантов ответа.

3.5. Итоговое заключение о состоянии доступности объекта и предоставляемых на нем услуг: ДОСТУПНО УСЛОВНО.

4. Управленческое решение

4.1. Рекомендации по адаптации основных структурно-функциональных зон объекта:

Номер строки	Основные структурно-функциональные зоны объекта	Рекомендации по адаптации объекта (вид работы) ⁶			
		не нуждается (доступ обеспечен)	ремонт (текущий, капитальный), оснащение оборудованием	индивидуальное решение с техническими средствами реабилитации	технические решения невозможны – организация альтернативной формы обслуживания
1.	Территория, прилегающая к зданию (участок)		Текущий ремонт-благоустройство территории		
2.	Вход (входы) в здание		Не нуждается (доступ обеспечен)		
3.	Путь (пути) движения внутри здания, включая пути эвакуации		Капитальный ремонт – ликвидация порогов, установка поручней вдоль стен	Установка портативной системы индукционной петли для слабослышащих	
4.	Зона целевого назначения здания (целевого посещения объекта)				Подъем на 2,3,4 этаж инвалида на коляске невозможен
5.	Санитарно-гигиенические помещения				
6.	Система информации и связи			Установка	

Номер строки	Основные структурно-функциональные зоны объекта	Рекомендации по адаптации объекта (вид работы) ⁶			
		не нуждается (доступ обеспечен)	ремонт (текущий, капитальный), оснащение оборудованием	индивидуальное решение с техническими средствами реабилитации	технические решения невозможны – организация альтернативной формы обслуживания
	(на всех зонах)			портативной системы индукционной петли для слабослышащих	
7.	Пути движения к объекту (от остановки транспорта)				Путь движения от остановки находится в ведении Администрации г. Каменска-Уральского
8.	Все зоны и участки			Установка портативной системы индукционной петли для слабослышащих	

⁶ Указываются конкретные рекомендации по каждой структурно-функциональной зоне.

4.2. Период проведения работ: согласно финансированию 2024-2030 год


4.3. Ожидаемый результат (по состоянию доступности объекта) после выполнения работ по адаптации основных структурно-функциональных зон объекта: ОБЕСПЕЧЕНИЕ ИНДИВИДУАЛЬНОЙ МОБИЛЬНОСТИ ДЛЯ ВСЕХ КАТЕГОРИЙ ИНВАЛИДОВ (за исключением второго, третьего, четвертого этажа).


5. Паспорт доступности объекта социальной инфраструктуры и предоставляемых на нем услуг (далее – Паспорт доступности объекта) разработан комиссией по проведению обследования и паспортизации объекта социальной инфраструктуры и предоставляемых на нем услуг (далее – Комиссия):


Председатель Комиссии:

 /М.В. Самарцева
(подпись/Ф.И.О.)

Члены Комиссии:

 / О.В. Вершинина
(подпись/Ф.И.О.)

 /Н.В. Кузнецова
(подпись/Ф.И.О.)

 /Е.В. Оконечникова
(подпись/Ф.И.О.)

6. Копия Паспорта доступности объекта направлена 12.04.2024г (дата)

в УПРАВЛЕНИЕ СОЦИАЛЬНОЙ ПОЛИТИКЕ ПО Г. КАМЕНСКУ-УРАЛЬСКОМУ И КАМЕНСКОМУ РАЙОНУ (наименование территориального отраслевого исполнительного органа государственной власти Свердловской области – управления социальной политики Министерства социальной политики Свердловской области) для размещения информации о состоянии доступности объекта социальной инфраструктуры и предоставляемых на нем услуг для инвалидов и других маломобильных групп населения Свердловской области в автоматизированной информационной системе «Доступная среда Свердловской области» в информационно-телекоммуникационной сети «Интернет».